Rückhaltebecken Breitenweg - Eichstetten a. K.



Ausgangssituation Juli 2012

Orthophoto 25 cm Bodenauflösung © Landesamt für Geoinformation und Landentwicklung



Maßnahmenbeginn Dezember 2015

Orthophoto Drohne 3 cm Bodenauflösung © WWL Umweltplanung und Geoinformatik GbR



Nach Maßnahmenumsetzung April 2016

Orthophoto Drohne 3 cm Bodenauflösung © WWL Umweltplanung und Geoinformatik GbR



Oberflächenmodell April 2016

Oberflächemodell Drohne 3 cm Bodenauflösung © WWL Umweltplanung und Geoinformatik GbR

MaReWa – Maßnahmen für einen nachhaltigeren Umgang mit Pestiziden und deren Transformationsprodukten im Regionalen Wassermanagement

NaWaM – Nachhaltiges Wassermanagement

ReWaM

Gefördert vom Bundesministerium für Bildung und Forschung

FONA – Nachhaltiges Wassermanagement BMBF

Gemeinde Eichstetten am Kaiserstuhl

WWL Umweltplanung und Geoinformatik GbR

0 5 10 20 30 m